1 - Informations
BREVET DE RANDONNEUR MONDIAUX- 600 km – Samedi 26 mai 2007

Brevet organisé par l'AC Clapiers.
Le brevet est qualificatif, pour participer au Paris-Brest-Paris

**Accueil:**

A partir de 2h30 "Les caves de Trinque Fougasse" www.trinquefougasse.com (Ex.Bar le Jogging) , 1581 route de Mende, Montpellier Nord (Quartier des facultés et du Zoo de Lunaret).

Hébergements à proximités du départ : Hôtel "Les Troènes" hotel-les-troenes@wanadoo.fr ; Hotel Restaurant "Héliotel" www.heliotel.fr

**Responsable:**
Gérald Razier 105 Rue de la Chicane 34820 Assas. gerald.razier@free.fr

**Règlement:**
- Le brevet étant une randonnée cycliste, aucun temps ni classement ne sera publié.
- Ce brevet est ouvert à tous, licenciés ou non licenciés de 18ans et plus.
- Les participants sont considérés en excursion personnelle et devront respecter le code de la route, les arrêtés municipaux des localités traversées et n'utiliser que la partie droite de la chaussée.
- Le present réglement est considéré comme accepté dès l'inscription.
- Chaque participant est tenu d'être couvert par une assurance responsablilité civile.
- L'organisation décline toute responsabilité en cas d'accident.

**Départ:** 3h.

Le parcours ne sera pas fléché, l'allure est libre, l'itinéraire doit être respecté et accompli en autonomie, il n'y a pas de ravitaillement distribué par le club organisateur.

Les cartes de route vous seront remises à l'encaissement de votre inscription mentionnant votre nom et les lieux de contrôles où le participant devra obligatoirement faire pointer cette carte de route, chez les commerçants.

A votre retour, aux « Caves de Trinque Fougasse », vous les déposerez dûment tamponnées, auprès des responsables organisateurs, une boisson vous sera offerte.

Règlement de l'Audax-Club-Parisien : www.audax-club-parisien.com rubrique B-R-M

**SECURITE:** Eclairage, baudrier et casque obligatoires.

**PARCOURS:**
Montpellier, D65, Juvignac, D27E6, St Georges d'Orques, D5, Pignan, Cournonterral, Montbazin, Villeveyrac, Montagnac, N113, Pézenas, D13, Roujan (Contrôle), D15, D30, Pouzolles, Magalas, D18, St Genies-de-Fontedit, D16, Murviel-les-Béziers, D36, Cazedarnes, Cébazan, D36E1, D20, Villespassans, Agel, Aigues-Vives, D910, Aigne, Beaufort, Olonzac (Contrôle), D52, Piépieux, D115, Trausse, Caunes-de-Minervois, D620, D111, Villeneuve-Minervois, D101, D111, Salsigne, Villardonnel, D118, D103, Brousse-et-Villaret, St Denis, D629, Saissac, Les Camazes, St Féréol, Revel (Contrôle), D84, Blan, Puylaurens, St Paul-Cap-de-Joux, Graulhet, D964, Gaillac (Contrôle), Castelnau de Montmiral, Larroque, Bruniquel (Contrôle), D115, St Antonin-Noble-Val, D19, Caylus, D926, D84, D89, Parisot, Puch-Bernou, Les Cases, Calcomier, Rival, Villefranche-de-Rouergue (Contrôle), D911, D905, Magat, Pradials, La Salvetat-Peyrales, Mirandol-Bourgnonnac, D53, Pampelone, Tanus, Tréban, D10, Lédergues-Blaye, St Jean-Delnous, D903, Réquista, Faveyrolles, D60, St Izaire, D25, St Afrique (Contrôle), D7, St Félix-de-Sorgues, Fondamente, Cornus, Le Caylar, D9, St Pierre-de-la-Fage, La Vacquerie (Contrôle), Arboras, Montpeyroux, D141, St Jean-de-Fos, D27, Aniane, La Boissière, D111, Montarnaud, Bel-Air, D102, Grabels, D127E3, Fontfroide-le-Bas, Direct. Montferrier, route de la Lironde, Aqueduc, D17, route-de-Mende, Montpellier.

Règlement, Parcours détaillé et bulletin d'inscription à télécharger ici

---

2 - Carte et dénivellé

Voici le parcours de ce brevet, ainsi que la courbe de dénivellé (en marron) de chaque tronçon. Le dénivellé total est d'un peu plus de 6000m.

La courbe bleue représente la vitesse du groupe. Cliquez chaque image pour les voir en détails.

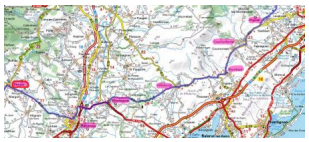

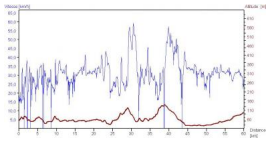

Montpellier - Roujan

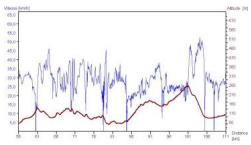

Roujan - Aigues Vives

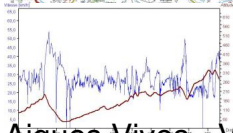

## Aigues Vives - Villardonnel

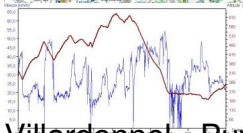

## Villardonnel - Puylaurens

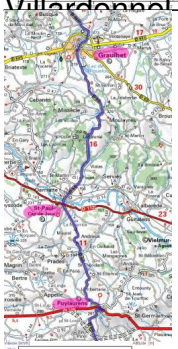



## Puylaurens - Graulhet

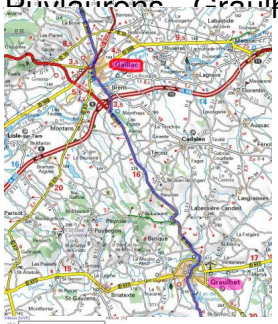

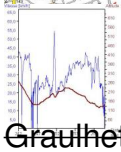

## Graulhet - Gaillac

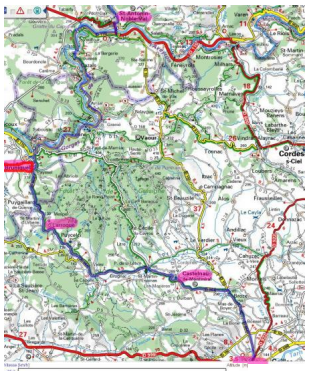

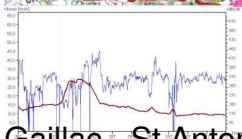

## Gaillac - St Antonin Noble Val

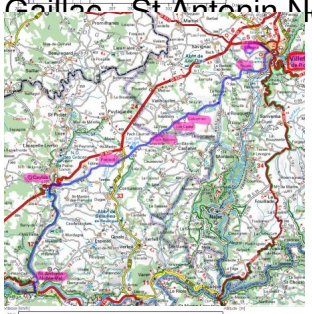



## St Antonin Noble Val - Villefranche

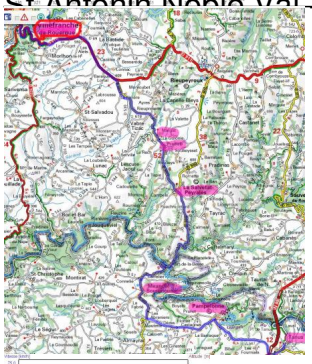

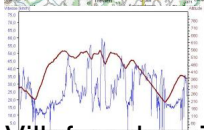

## Villefranche - Tanus

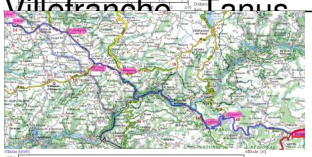

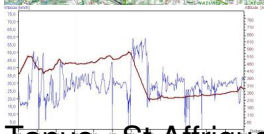

## Tanus - St Affrique

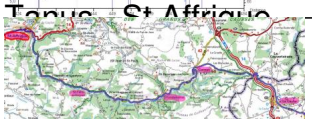

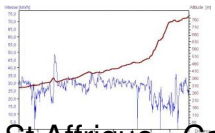

St Affrique - Gaylar

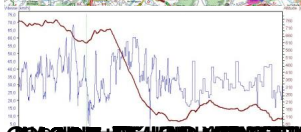

[illegible]numéros d'homologation de votre brevet.